

MODULARIO  
F. rig. rend. 487

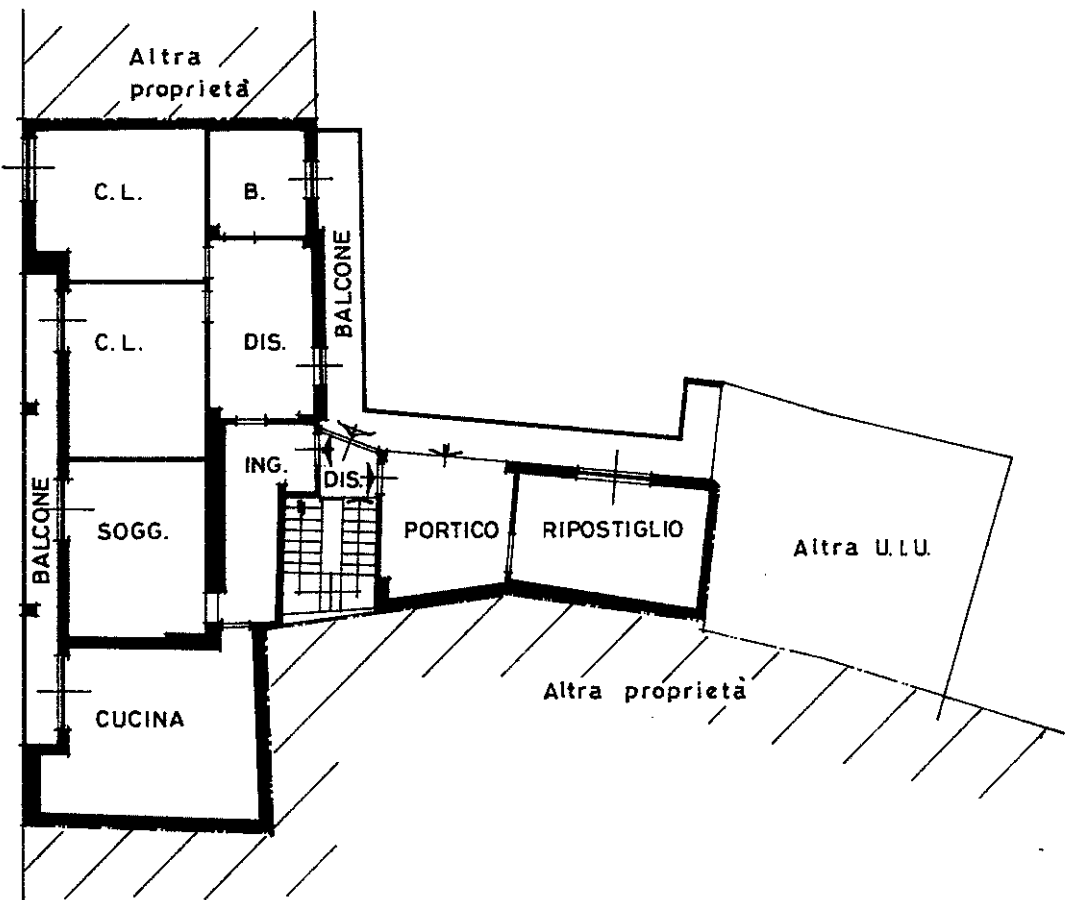


MINISTERO DELLE FINANZE  
DIREZIONE GENERALE DEL CATASTO E DEI SS.TT.EE.  
**CATASTO EDILIZIO URBANO** (RDL 13-4-1939, n. 652)

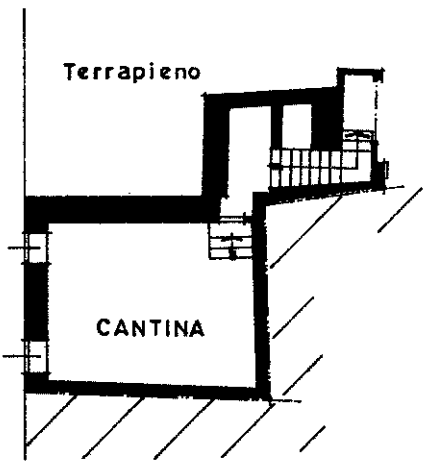
MOD. BN (CEU)

LIRE  
500

Planimetria di u.i.u. in Comune di LOMAZZO via Unione civ. 3



PIANO PRIMO - h. ml. 3,00



PIANO INTERRATO - h. media ml. 2,40

PARTITA  
COM  
14  
158  
d



SCALA DI 1:200


Dichiarazione di N.C.   
Duplicato di variazioni

Compilata dal geom. MEDICI  
(Titolo, cognome e nome)  
GIULIANO

6 DIC. 1994

RISERVATO ALL'UFFICIO

Data presentazione: 06/12/1994 - Data: 29/05/2020 - n. T147075 - Richiedente: SPZFNCT7T26C933J  
Totale schede: 6 - Formato di acquisizione: A4(210x297) - Formato stampa: questo: A4(210x297)  
della provincia di COMO n. 979



data ..... Firma [Signature]

Catasto dei Fabbricati - Situazione al 29/05/2020 - Comune di LOMAZZO (E659) - < Sez.Urb.: COM - Foglio: 6 - Particella: 158 - Subalterno: 6 >  
VIA UNIONE II - 3 piano: 158