

MODULARIO  
F. rig. rend. 487

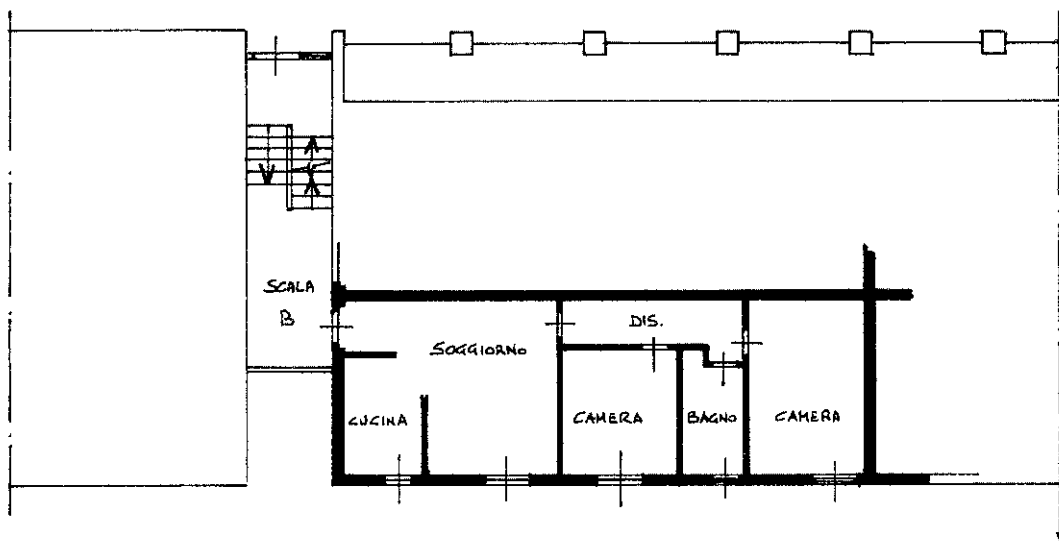


MINISTERO DELLE FINANZE  
DIREZIONE GENERALE DEL CATASTO E DEI SS.TT.EE.  
**CATASTO EDILIZIO URBANO** (RDL 13-4-1939, n. 652)

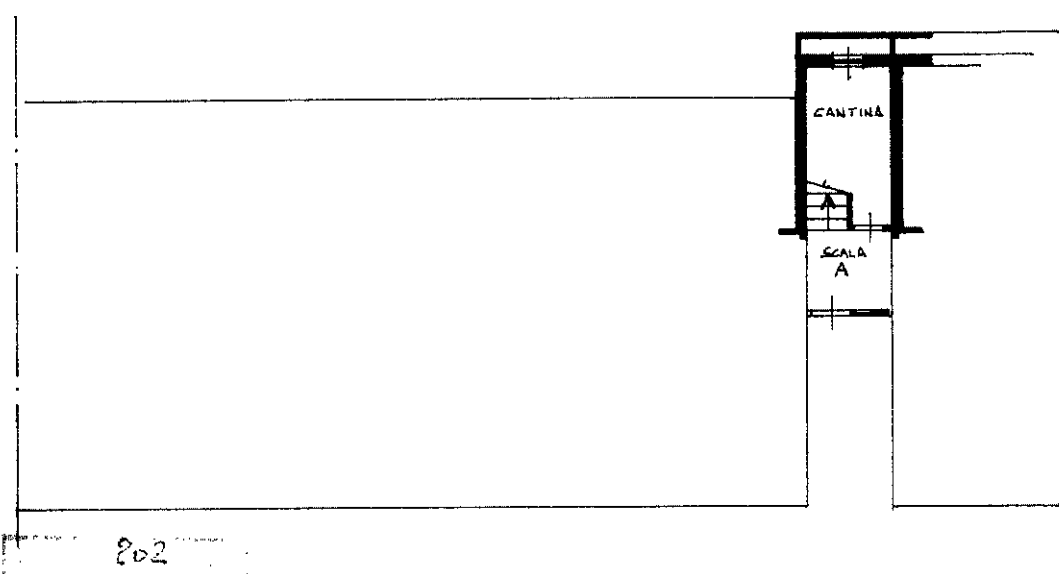
MOD. **BN** (CEU)

LIRE  
**350**

Planimetria di u.i.u. in Comune di ANZANO DEL PARCO via DELLA REPUBBLICA civ. 3



PIANO  
TERRENO  
H. 2,70 mt.



PIANO  
INTERRATO  
H. 2,40 mt.

202  
4  
1506  
8

ORIENTAMENTO



SCALA DI 1:200

Dichiarazione di N.C.   
Ultima planimetria in atti  
Denuncia di variazione

Compilata dal GEOM. NAVA MARZIANO  
(Titolo, cognome e nome)


RISERVATO ALL'UFFICIO

Data presentazione: 05/12/1990 - Data: 01/10/2024 - n. T367888 - Richiedente: SGGRSR81D13H892Y  
Totale schede catastali in acquisizione: 4 (210x297) - Formato stampa richiesto: A4 (210x297)

F. 4  
n. 1506 sub. 8

della provincia di COMO n. 1368  
data 3 DIC 1992 Firma [Signature]

5 DIC 1992



Catasto dei Fabbricati - Situazione al 01/10/2024 - Comune di ANZANO DEL PARCO(A319) - < Foglio 2 - Particella 1506 - Subalterno 8 >  
VIA DELLA REPUBBLICA n. 3 Piano S1-1