


MODULARIO
F. rig. rend. 497



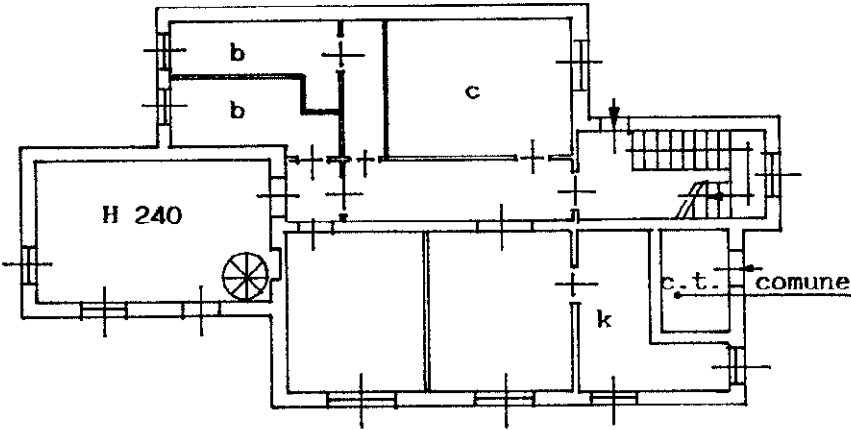
MINISTERO DELLE FINANZE
DIREZIONE GENERALE DEL CATASTO E DEI SS.TT.EE.
CATASTO EDILIZIO URBANO (RDL 13-4-1939, n. 652)

MOD. **BN** (CEU)

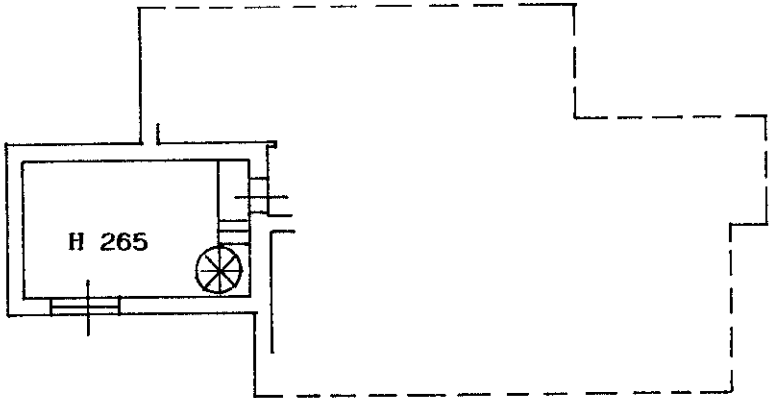
LIRE
500

Planimetria di u.i.u. in Comune di COMO via PER BRUNATE civ. 49

PIANO TERRENO - H 300 -




PIANO PRIMO



CAU
S
3908
/

ORIENTAMENTO



SCALA DI 1:200


Dichiarazione di N.C. ☐
Denuncia di variazione ☒

Identificativi catastali
F. S
n. 3908 sub. 4

Compilata dal GEOMETRA
(Titolo, cognome e nome)
MIGLIAVADA GIULIANO

Iscritto all'albo de i GEOMETRI
della provincia di COMO n. 1120
data 20.12.95 Firma Giuliano Migliavada

RISERVATO ALL'UFFICIO

1183

Data presentazione: 23/12/1995 - Data: 21/03/2024 - n. T29292 - Richiedente: FRRLEI48R31E507Y
Totale schede: 1 - Formato di acquisizione: A4(210x297) - Formato stampa richiesto: A3(297x420)
Ultima planimetria in atti

Catasto dei Fabbricati - Situazione al 21/03/2024 - Comune di COMO (C933) - < Sez. urbana CAM - Foglio 5 - Particella 3908 - Subalterno 4 >
VIA PER BRUNATE n. 49 Piano T-1